


ARAB ENVIRONMENT • 7

FOOD SECURITY

CHALLENGES AND PROSPECTS

البحر العربي

خريطة الإطار مدينة الأخبار العربية / English



معلومات أفضل لحياة أفضل
إتاحة المعلومات للمحليين، وصانعي السياسات،
و الإعلام والجمهور.

2013 Global Winner

أداة معلوماتية حول التنمية و الأمن الغذائي

يقوم البحر العربي بتحليل عملية توافر، إتاحة، استقرار واستخدام الغذاء ووضع التقنية الناجم عن ذلك بالنسبة للأفراد وترتبط تلك الأبعاد من الأمن الغذائي بالاقتصاد الكلي، التطورات في القطاعات الأساسية، والحكومة؛ السكان، النفاذ إلى الخدمات، الفقر، التقنية، والمرض؛ الصفات الخارجية والتدخلات

ARAB SPATIAL

Clemens Breisinger



معلومات أفضل لحياة أفضل
إتاحة المعلومات للمحللين، و صناع السياسات،
و الإعلام و الجمهور

©2013 Dorthe Verner

أداة معلوماتية حول التنمية و الأمن الغذائي

يقوم الحيز العربي بتحليل عملية توافر، إتاحة، استقرار و استخدام الغذاء ووضع التغذية الناجم عن ذلك بالنسبة للأفراد. وترتبط تلك الأبعاد من الأمن الغذائي بالاقتصاد الكلي، التطورات في القطاعات الأساسية، و الحوكمة؛ السكان، النفاذ إلى الخدمات، الفقر، التغذية، و المرض؛ الصدمات الخارجية و التدخلات

Arab Food Security and Nutrition BLOG

الحيز العربي

خريطة

مدونة الأمن الغذائي و التغذية العربي



تغيير عادات الأكل، ضرورة لا خيار

November 24, 2014

إعداد: نجيب صعب - أمين عام المنتدى العربي للبيئة والتنمية

يستورد العرب نصف حاجتهم من المواد الغذائية الأساسية. ويواجه الإنتاج الزراعي في البلدان العربية تحديات كبيرة، في...مقدماتها الجفاف ومحدودية الأراضي الصالحة للزراعة وندرة مصادر المياه والنمو السكاني المتسارع، فضلاً



القدرة على تحمل الصدمات المهددة للأمن الغذائي و التغذية

November 12, 2014

إعداد: IFPRI

في السنوات الأخيرة، ضربت صدمات كبرى كثيراً من الشعوب و أجزاء من العلم تتراوح بين الصراعات، أنماط الطقس...غير المنتظمة، الزلازل، الجفاف و السيول وصولاً إلى الارتفاع الكبير في أسعار



هل يمكن أن يؤدي عدم إهدار الغذاء إلى القضاء على الجوع في المنطقة العربية؟

November 04, 2014

إعداد: معز الشهدى - المؤسس المشارك والرئيس التنفيذي لبنيك الطعام المصري

أظهرت دراسة حديثة لمنظمة الأغذية و الزراعة فقدان وإهدار ما يقرب من أكثر من ثلث الغذاء عالمياً. إن الحد من فقدان...و إهدار الكثير من الغذاء من شأنه أن يقضي



المنطقة قد تعجز علي خفض الجوع إلى النصف بحلول عام 2015

October 21, 2014

إعداد: عبد السلام ولد أحمد - مساعد المدير العام والممثل الإقليمي، منظمة الأغذية و الزراعة لمنطقة الشرق الأدنى

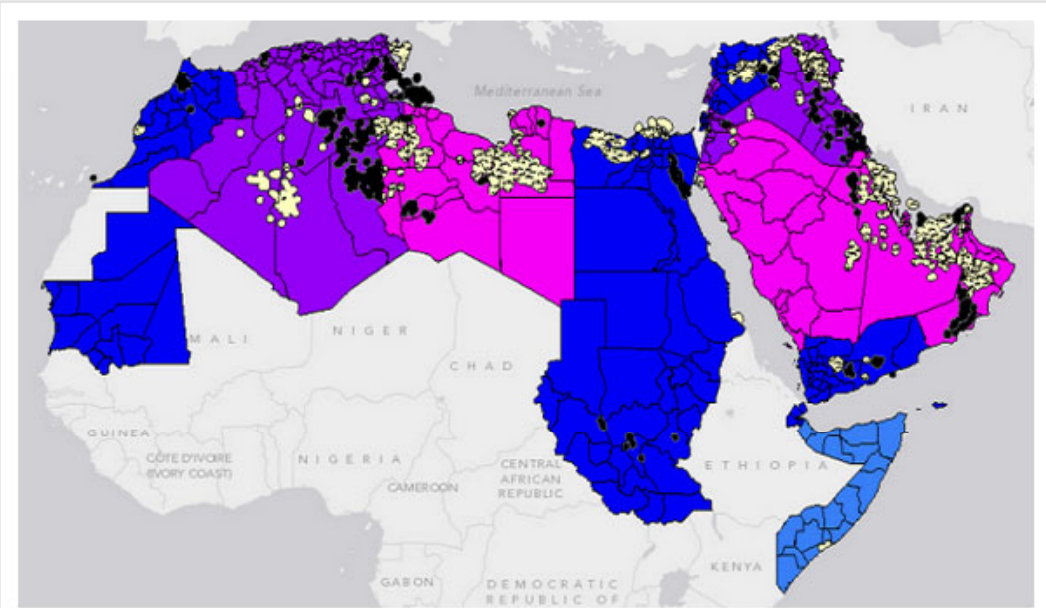
هناك حاجة إلى إجراء جماعي لمواجهة تحديات الأمن الغذائي في منطقة الشرق الأدنى و شمال إفريقيا. إن تقرير وضع...اتحاد الأمن الغذائي لعام 2014 و الذي صدر مؤخراً عن وكالات

Online food and nutrition security mapping and charting tool

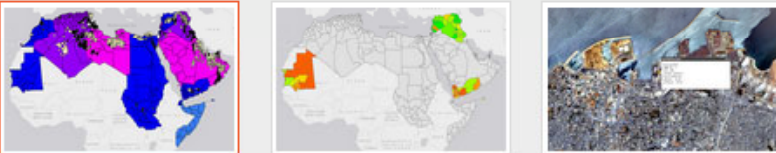
الحيز العربي

خريطة الإطار مدونة الأحيار العربية / English

اكتشف الخرائط المميزة

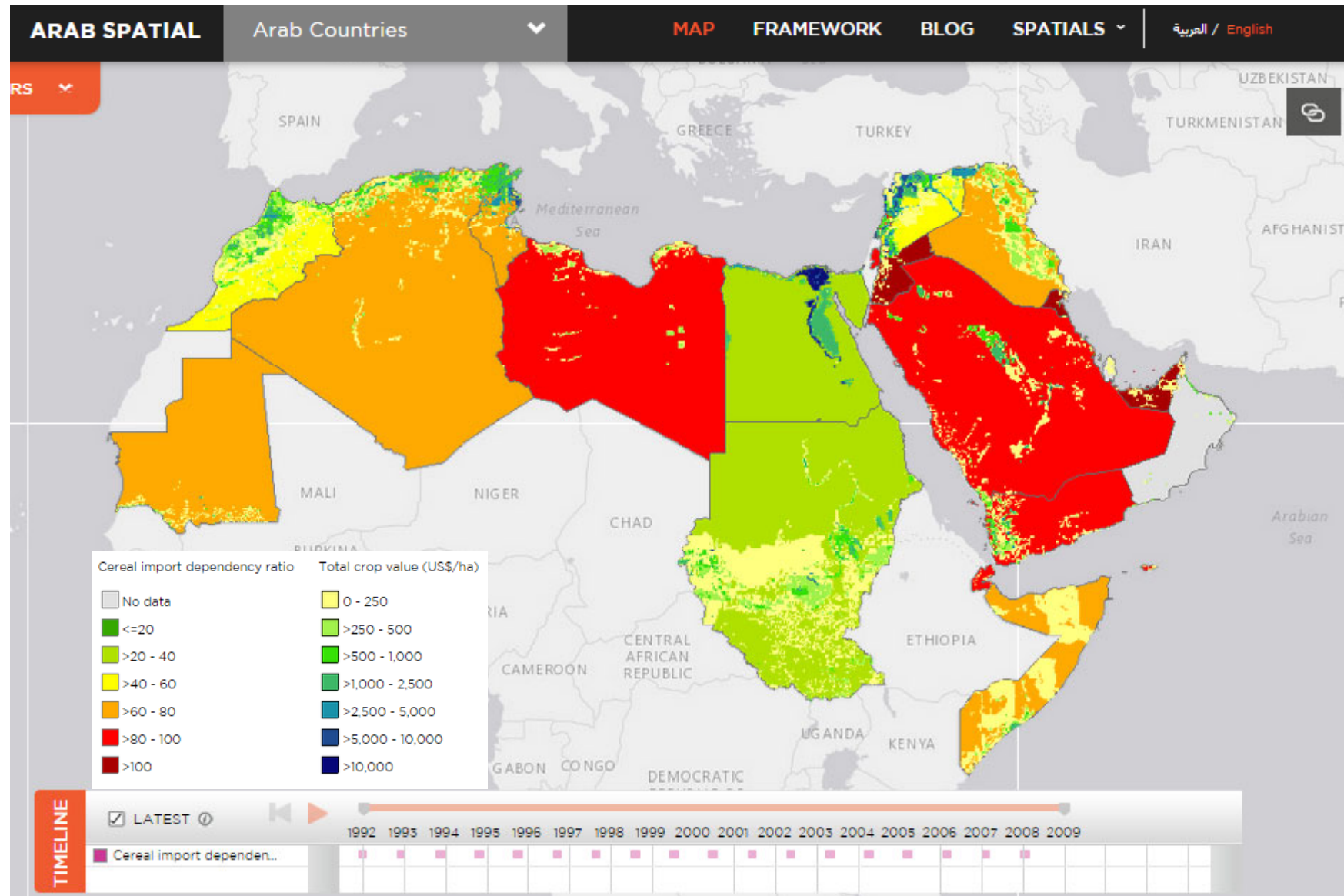


إن العالم العربي متنوع- فيما يتعلق بمستويات دخل الفرد و الثروة من الموارد المعدنية



More

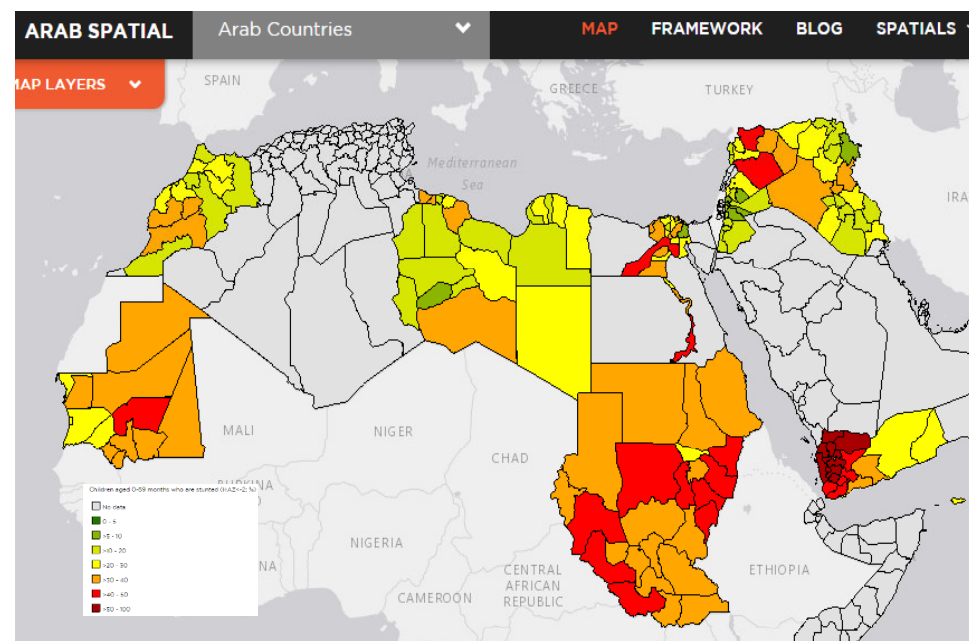
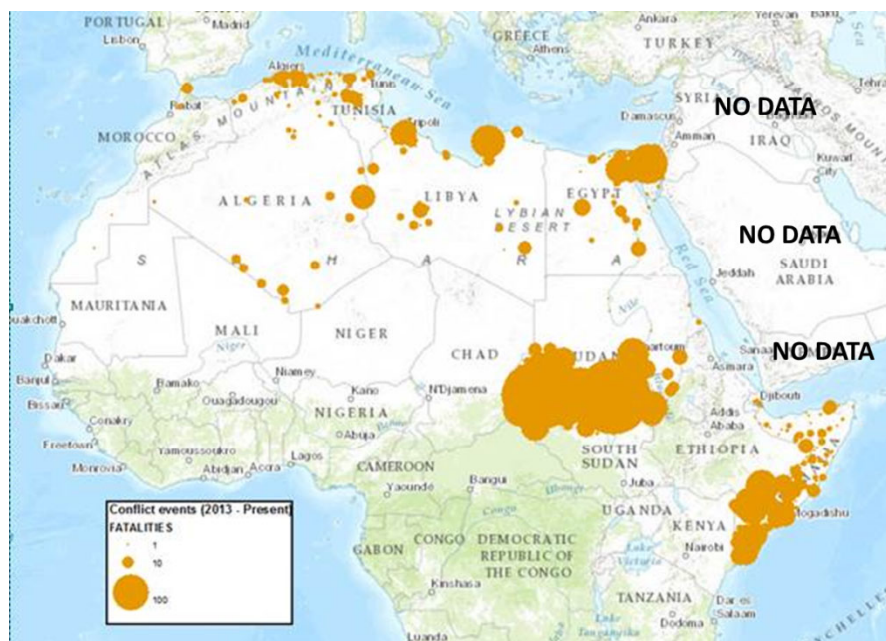
Compare agricultural productivity and import dependency



Explore relationship between conflict and food and nutrition insecurity

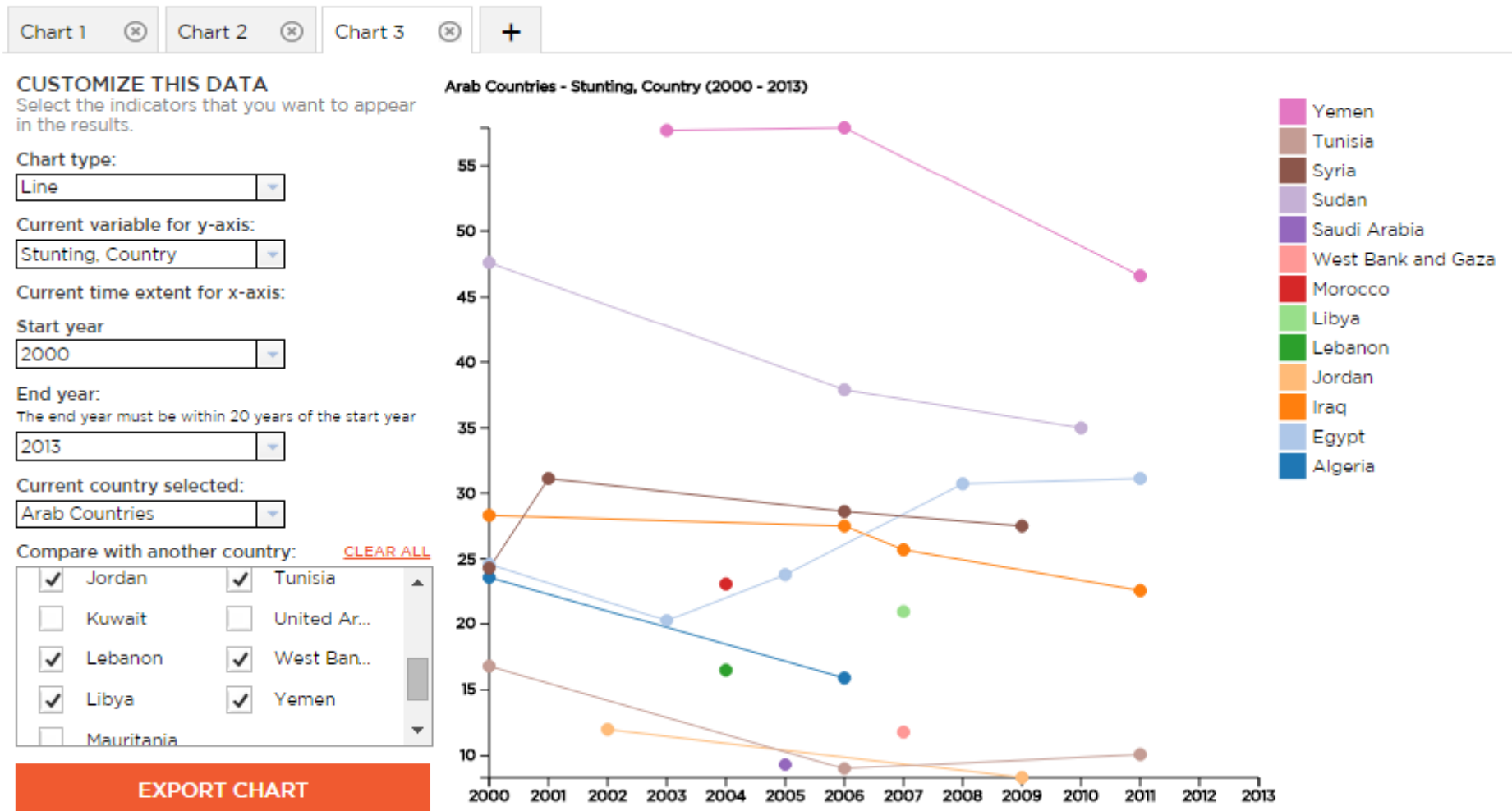
Conflict location weighted by the number of fatalities (January 1st 2013 to Sept 20th 2014)

Food and nutrition insecurity at subnational level (prevalence of stunting in %)



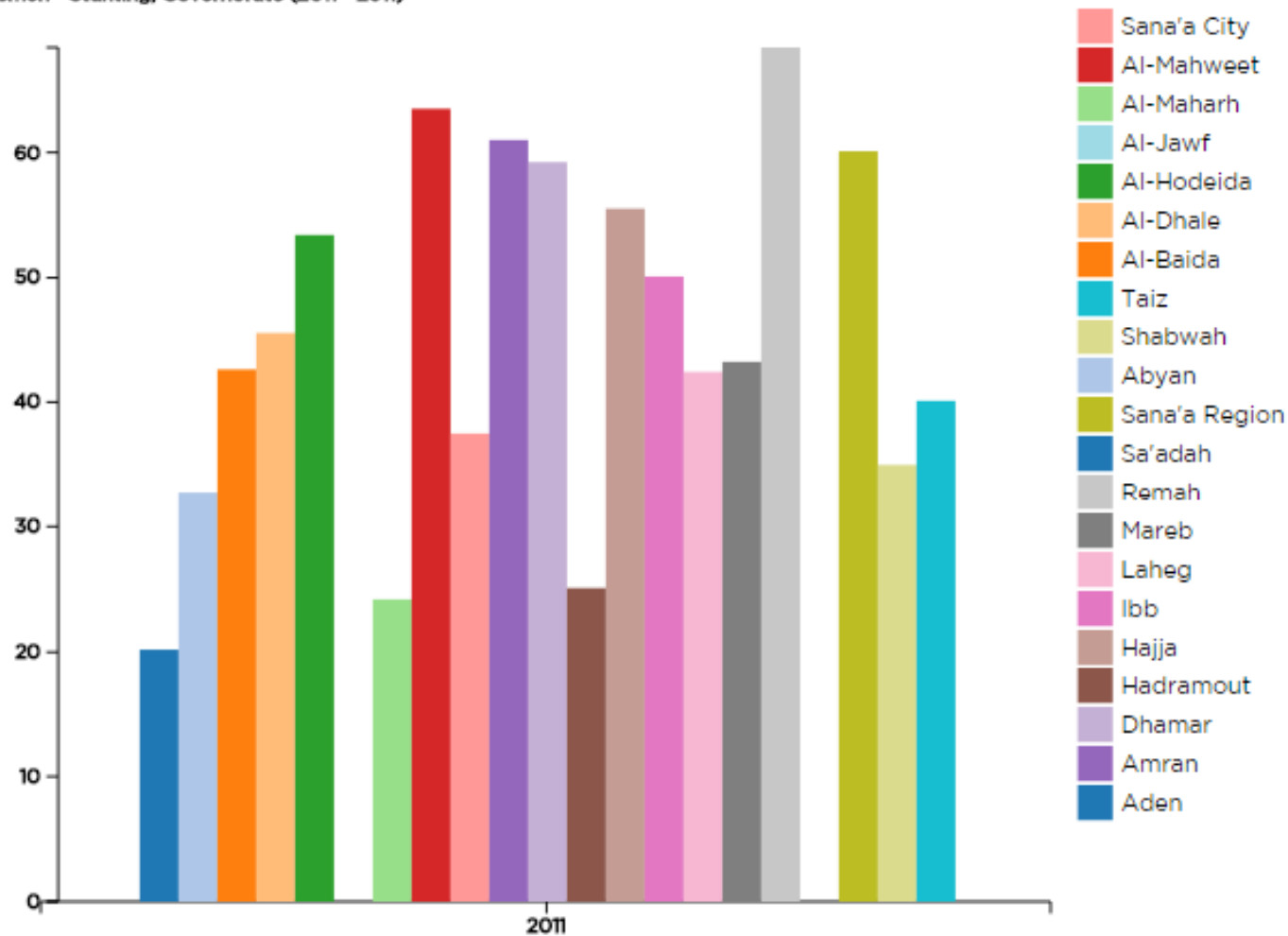
Source: www.arabspatial.org based on ACLED 2014 and WHO Global database.

Track key poverty, food and nutrition indicators over time

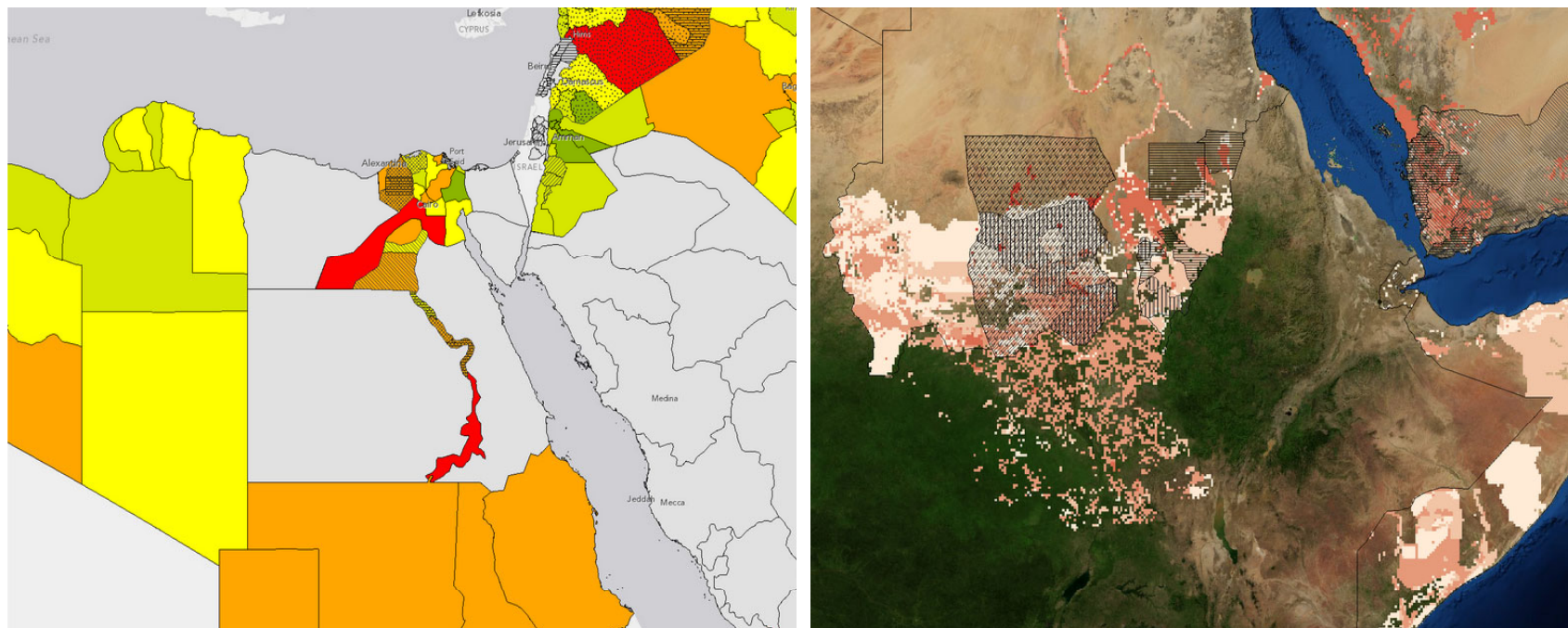


Compare indicators at sub-national levels

Yemen - Stunting, Governorate (2011 - 2011)



Improve targeting of development projects (example IFAD projects)



Visualize whether interventions are situated in areas which are most vulnerable to food insecurity.

Link to left map: <http://www.arabspatial.org/?II=Ongoing IFAD development projects&II=Stunting, Governorate | 2012&bm=World light gray> (Note: Select the "Latest" function on the timeline)

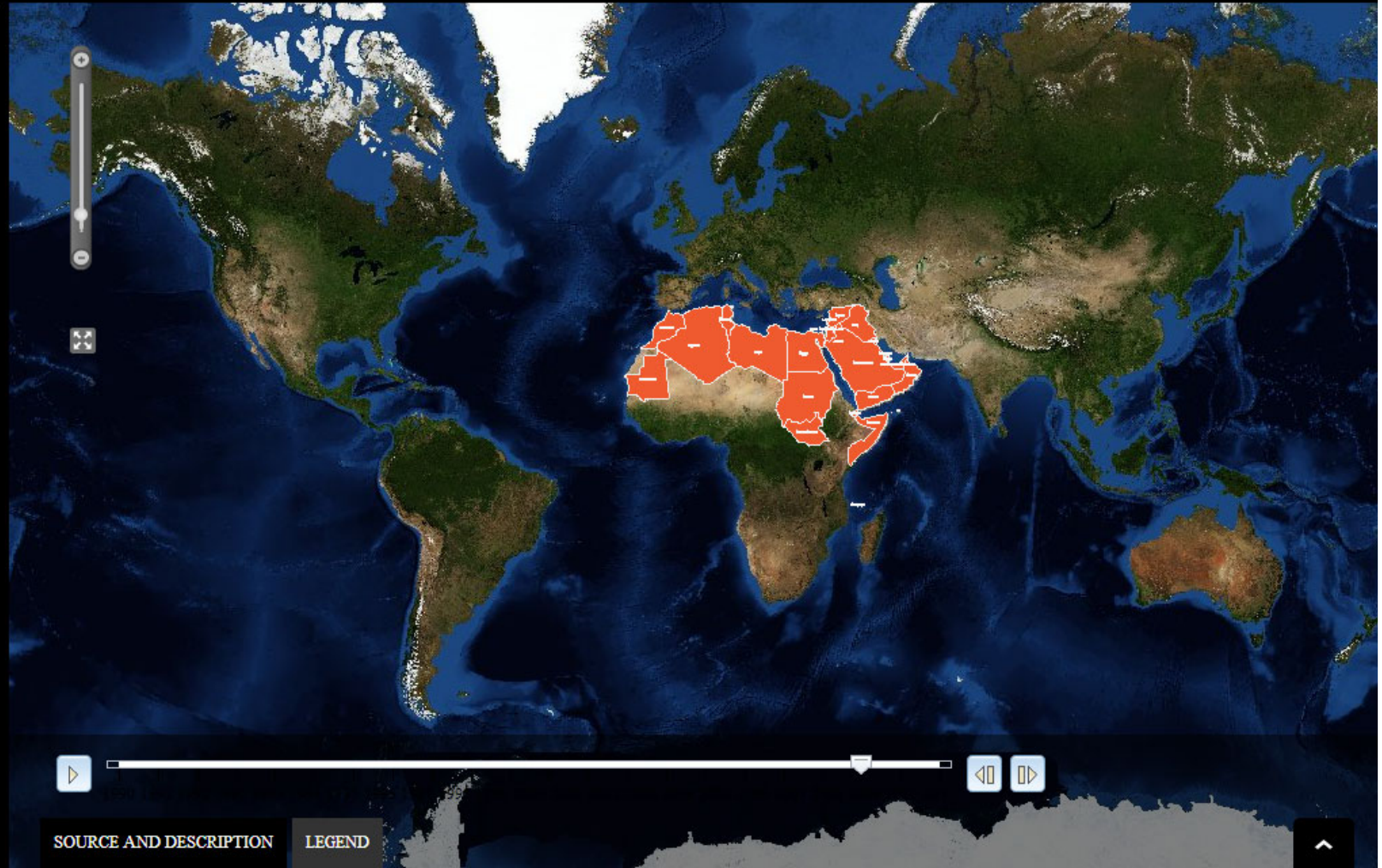
Link to right map: <http://www.arabspatial.org/?II=Ongoing IFAD development projects&II=Yield - sorghum&bm=World imagery>

Click on one of the categories to view data on the map:

Economy and state

Population and household welfare

Crises and shocks



Click on one of the categories to view data on the map:

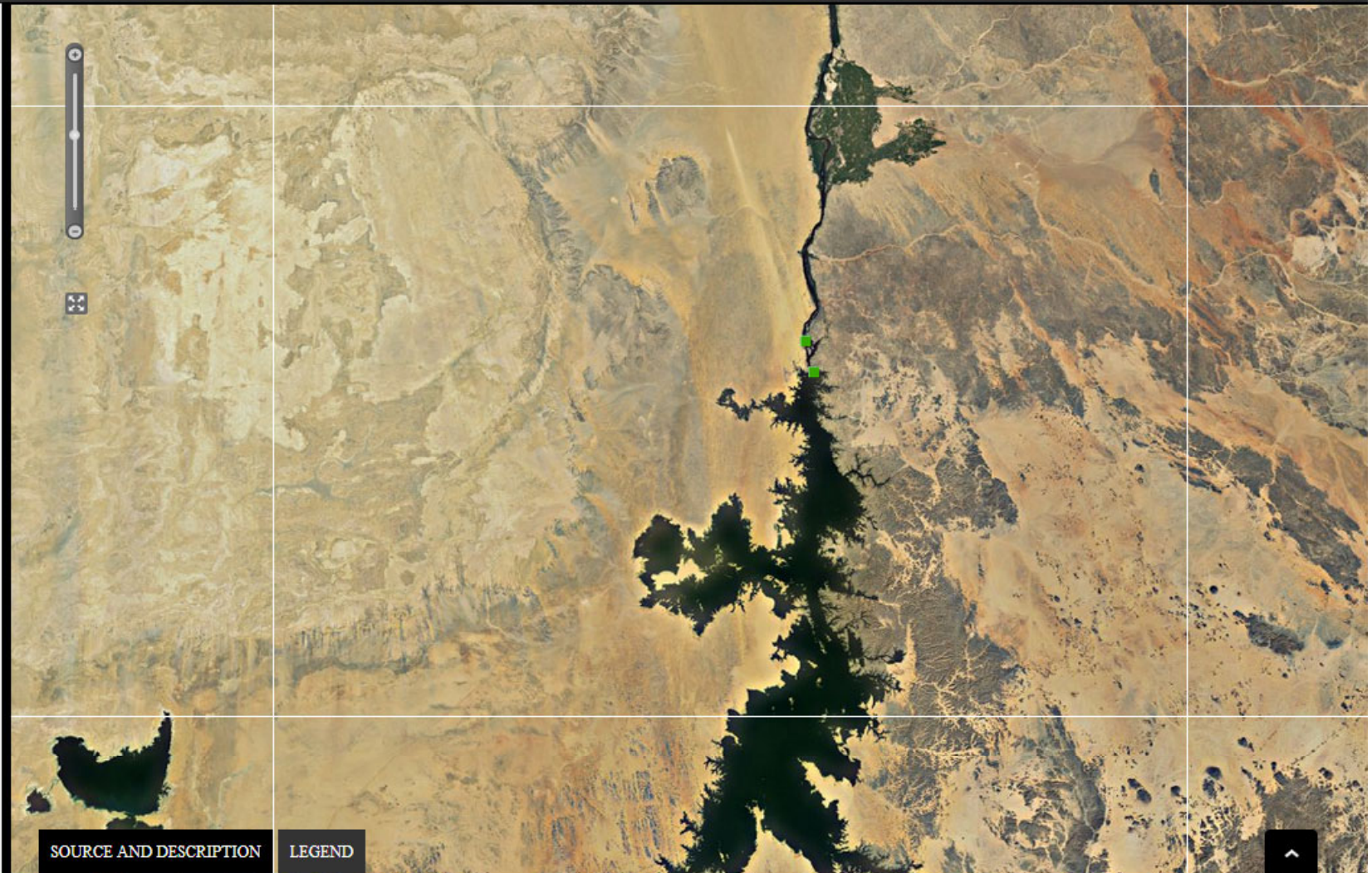
YOUR SELECTION:

Dams (Hydropower) ✕
0% 100%

Economy and state

Population and household welfare

Crises and shocks



SOURCE AND DESCRIPTION

LEGEND

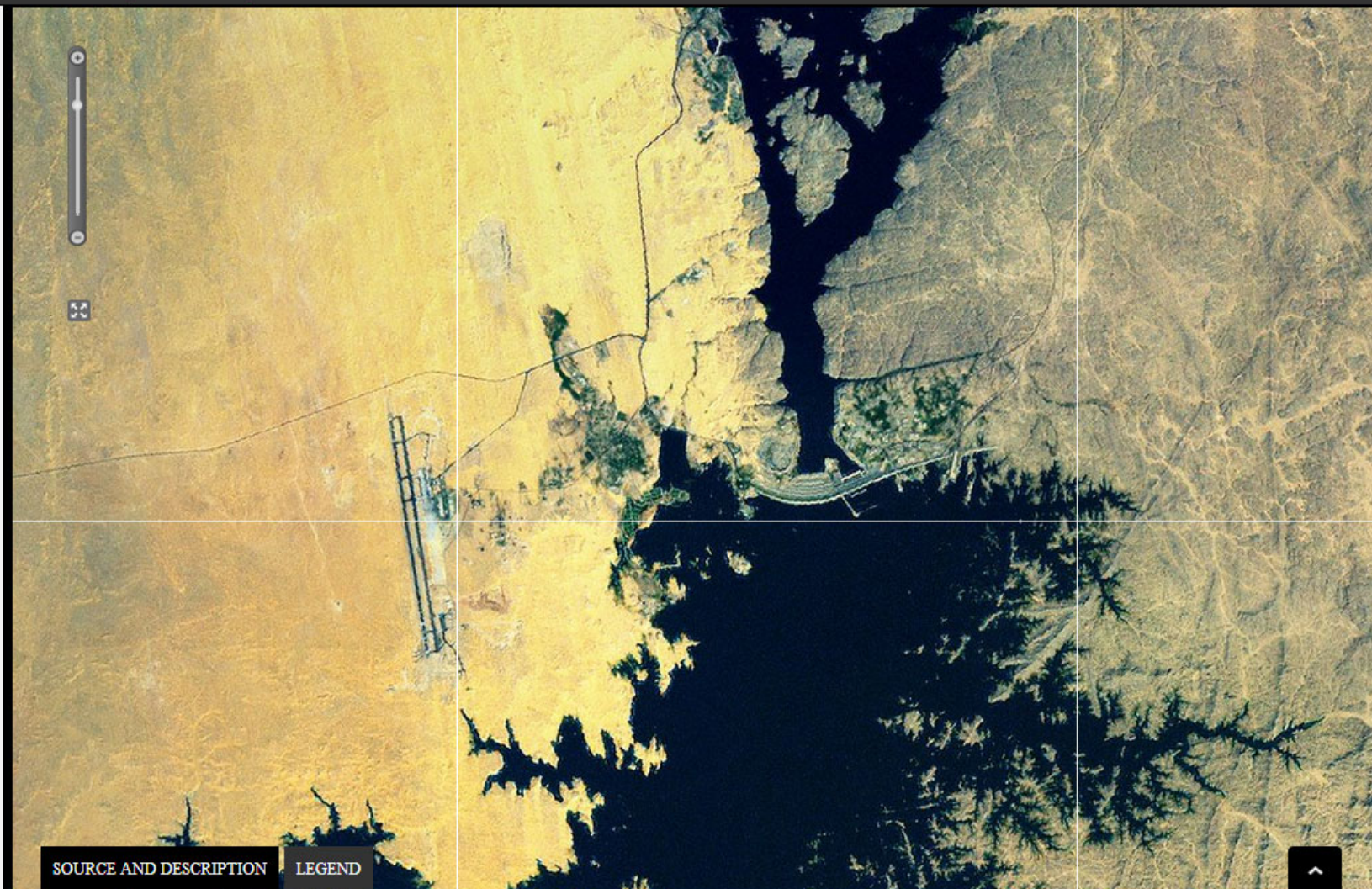


Click on one of the categories to view data on the map:

Economy and state

Population and household welfare

Crises and shocks



SOURCE AND DESCRIPTION

LEGEND

Click on one of the categories to view data on the map:

Economy and state

Population and household welfare

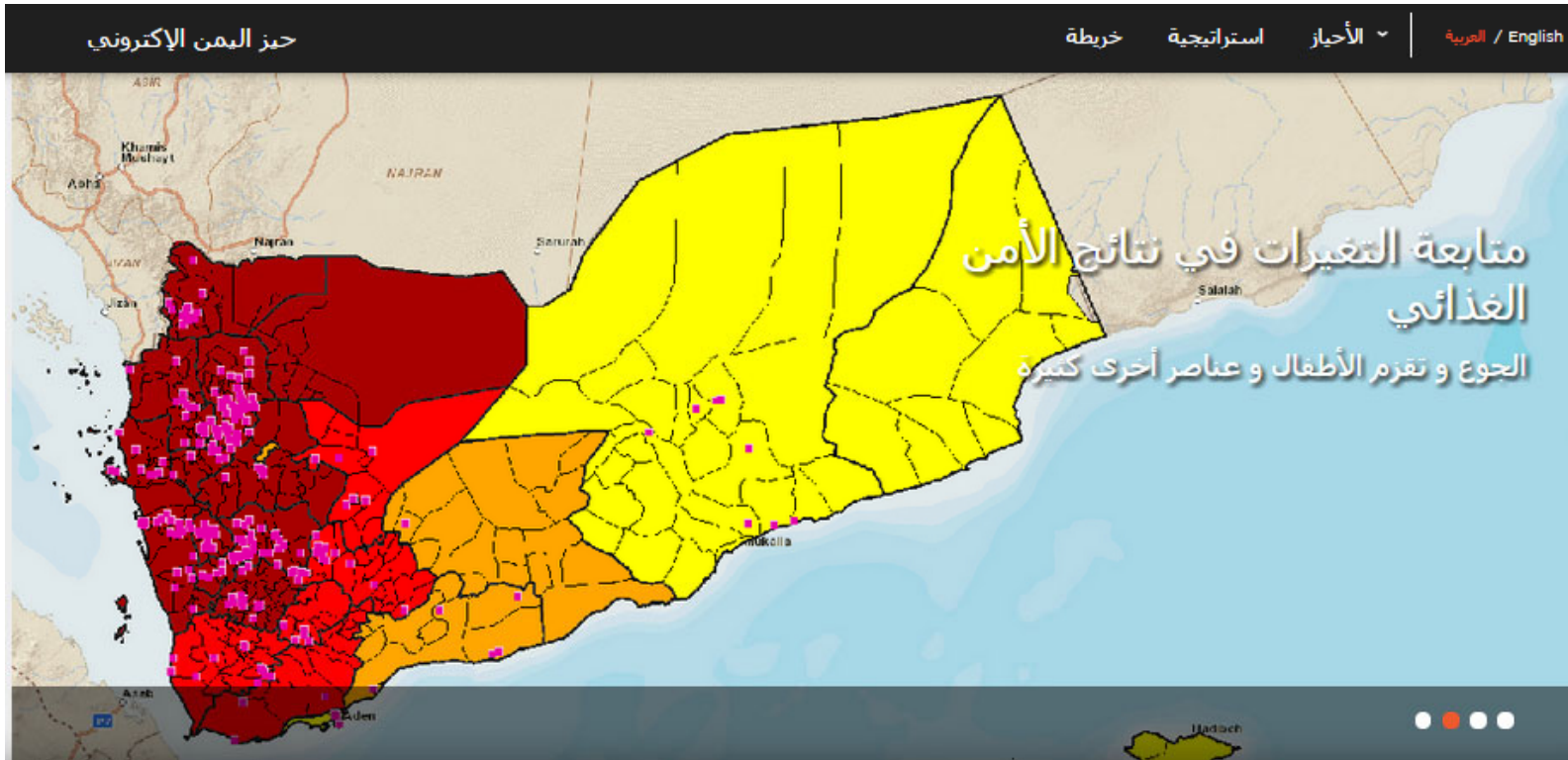
Crises and shocks



SOURCE AND DESCRIPTION

LEGEND

Arab Spatial is being customized as **country-specific monitoring and evaluation tools**, for example Yemen, Iraq, Palestine



أداة متابعة الأمن الغذائي

يقوم حيز اليمن الإلكتروني برصد أهم مؤشرات الأمن الغذائي و أمن التغذية في اليمن. إن الهدف من هذا الحيز هو المساهمة في رؤية اليمن حتى " يتوافر لدى الشعب اليمني كافةً غذاء كافي ومغذي في كل الأوقات حتى يحيا حياة نشطة و صحية ، أي أن الشعب ككل يتمتع بأمن غذائي."



Next steps and plans

- Expect regular blog stories on emerging country-level regional and global issues
- Expect new data and maps and feel free to share your data and maps
- Policy and investment tracking tool
- Project monitoring tool
- Food and nutrition impact simulator

Please visit us and send your contributions/feedback at: www.arabspatial.org

المنتدى العربي للبيئة والتنمية
ARAB FORUM FOR
ENVIRONMENT AND DEVELOPMENT



THANK YOU

